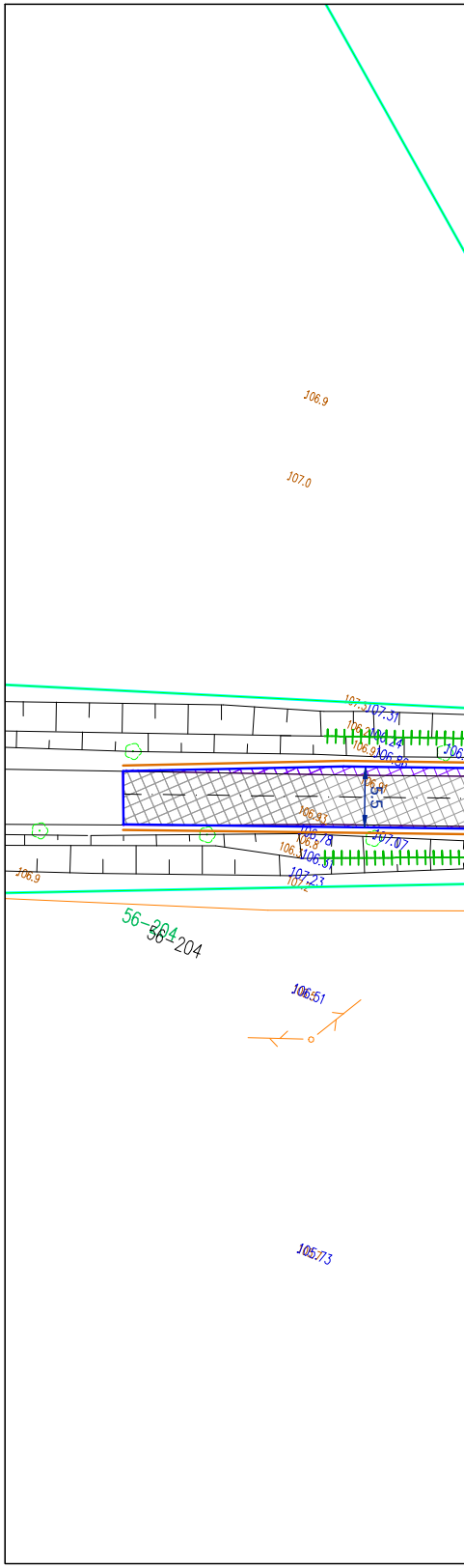
106.9
107.0
107.3
107.31
106.2
106.24
106.9
106.86
106.91
5.5
106.93
106.78
106.8
107.07
106.3
106.31
106.9
107.23
107.2
56-204
56-204
106.5
106.51
105.73

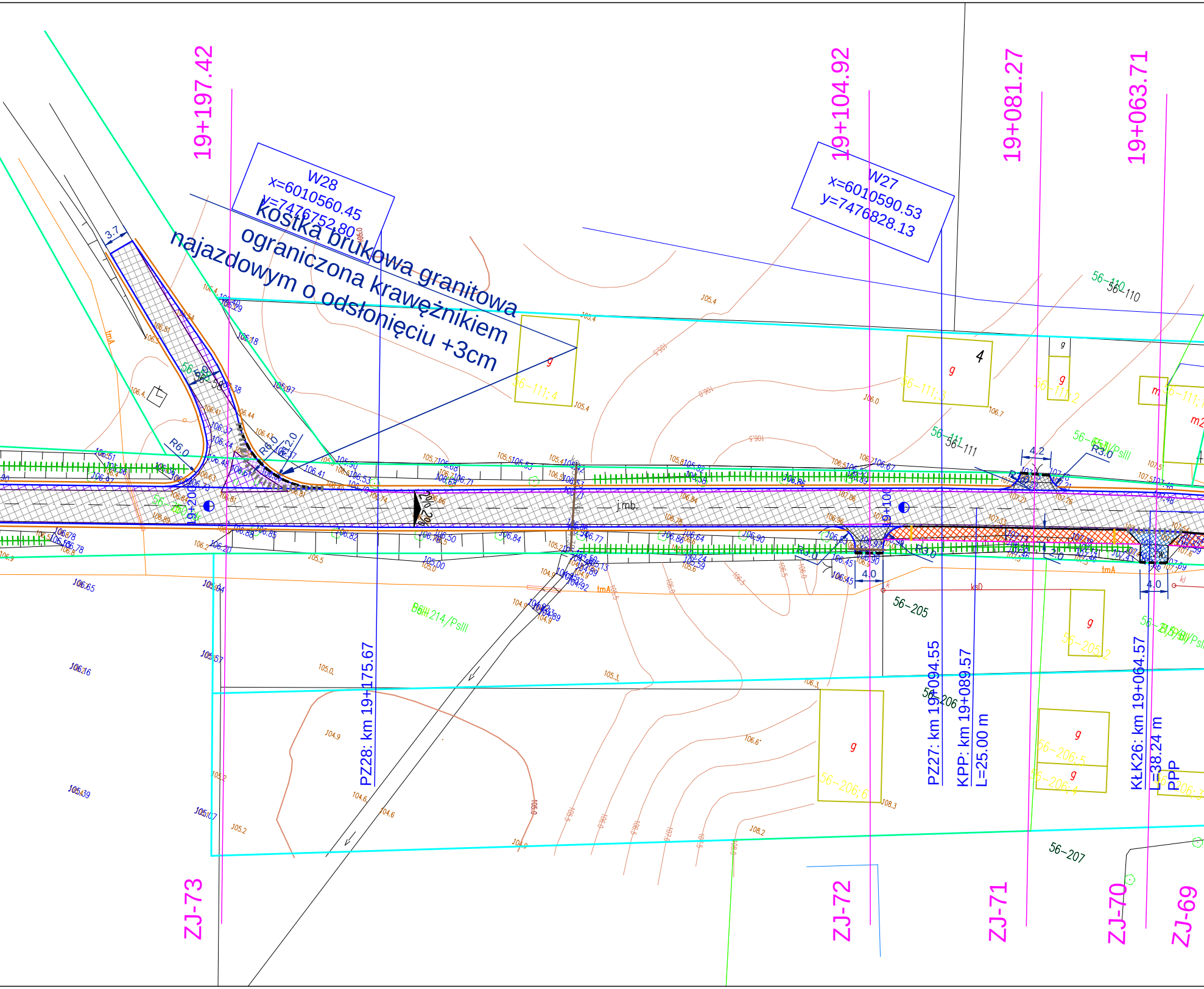
19+197.42
19+104.92
19+081.27
19+063.71
W28
x=6010560.45
y=7476752.80
W27
x=6010590.53
y=7476828.13
kostka brukowa granitowa
ograniczona krawężnikiem
najazdowym o odsłonięciu +3cm
3.7
R6.0
R12.0
R3.0
4.2
4.0
2.0
2%
j.mb.
56-110
56-111
56-111;4
56-111;3
56-111;2
56-205
56-205;2
56-206
56-206;6
56-206;5
56-206;4
56-206;3
56-207
56-214/PsIII
56-213/PsIII
tmA
ksD
g
m
4
PZ28: km 19+175.67
PZ27: km 19+094.55
KPP: km 19+089.57
L=25.00 m
KŁK26: km 19+064.57
L=38.24 m
PPP
19+200
19+100
ZJ-73
ZJ-72
ZJ-71
ZJ-70
ZJ-69

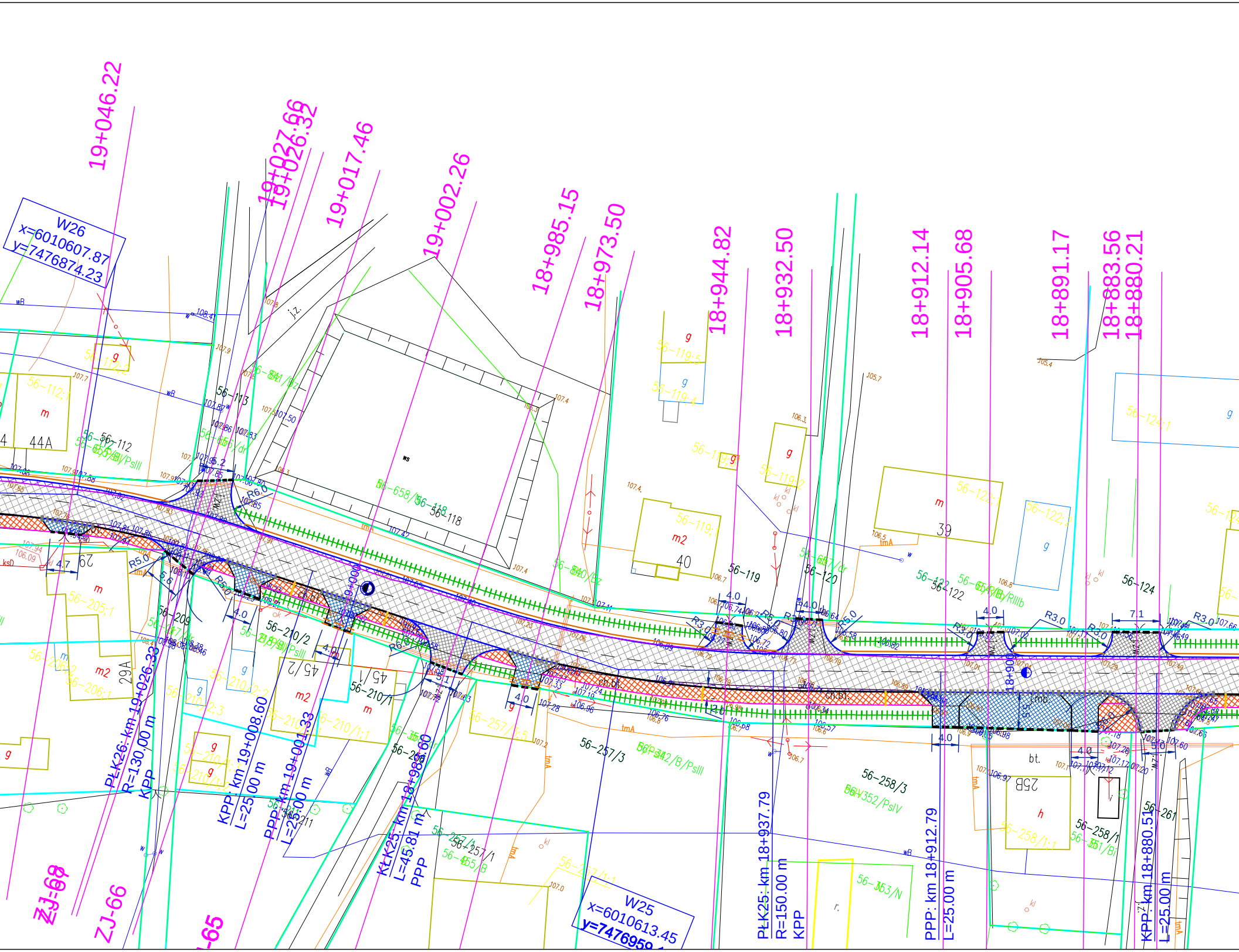
19+046.22
19+027.66
19+026.32
19+017.46
19+002.26
18+985.15
18+973.50
18+944.82
18+932.50
18+912.14
18+905.68
18+891.17
18+883.56
18+880.21
W26
x=6010607.87
y=7476874.23
W25
x=6010613.45
y=7476959.
PŁK26: km 19+026.33
R=130.00 m
KPP
KPP: km 19+008.60
L=25.00 m
PPP: km 19+001.33
L=25.00 m
KŁK25: km 18+983.60
L=45.81 m
PPP
PŁK25: km 18+937.79
R=150.00 m
KPP
PPP: km 18+912.79
L=25.00 m
KPP: km 18+880.51
L=25.00 m
ZJ-68
ZJ-67
ZJ-66
ZJ-65
56-113
56-112
56-118
56-119
56-120
56-122
56-124
56-209
56-210/2
56-210/1
56-257/3
56-257/1
56-258/3
56-258/1
56-261
44A
29A
40
39
25B
45/2
45/1
ch.bt.
bt.
R5.0
R6.0
R3.0
4.0
4.7
7.1
5.0
m
m2
g
h
tmA

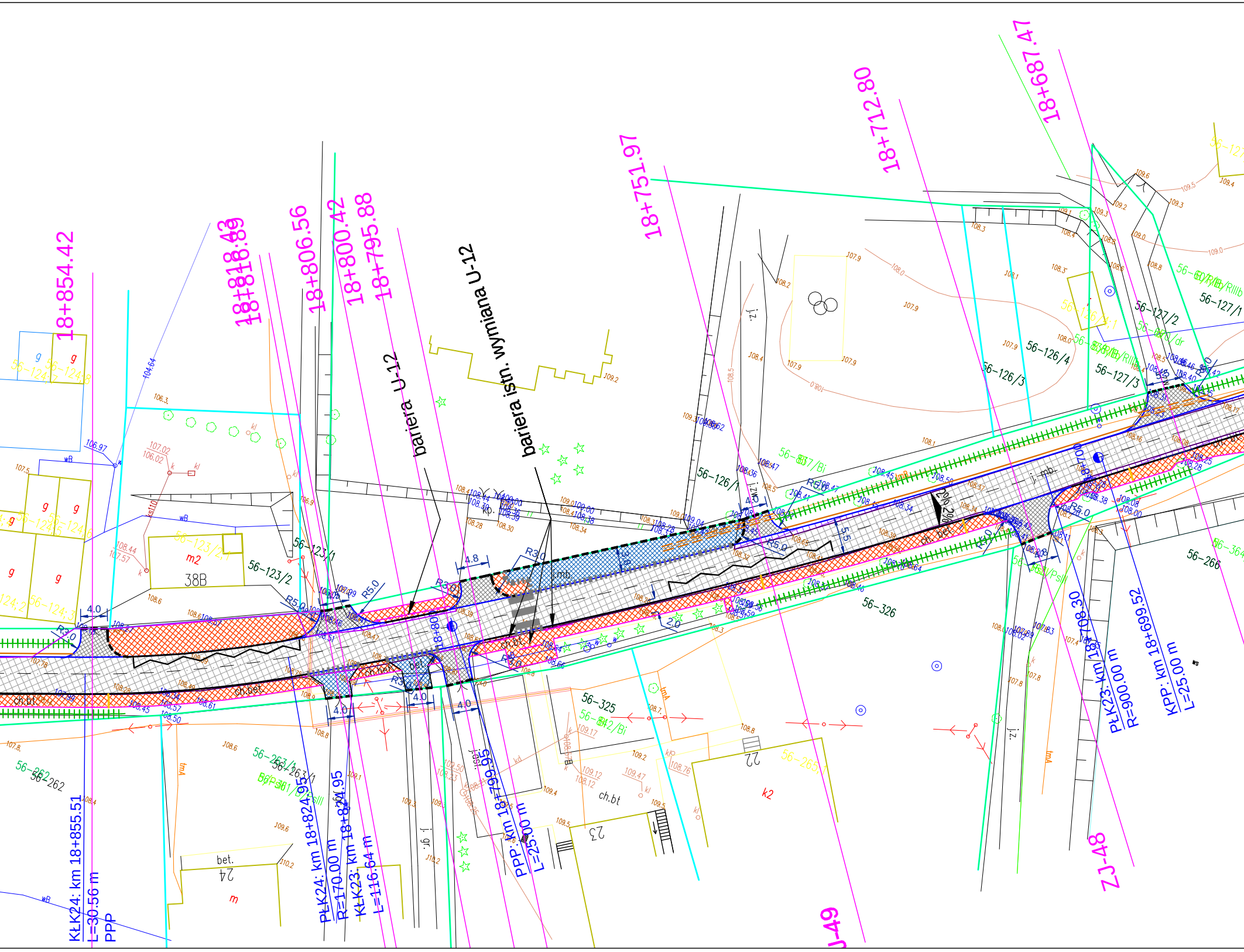
18+854.42
18+818.43
18+816.89
18+806.56
18+800.42
18+795.88
bariera U-12
bariera istn. wymiana U-12
18+751.97
18+712.80
18+687.47
KŁK24: km 18+855.51
L=30.56 m
PPP
PŁK24: km 18+824.95
R=170.00 m
KŁK23: km 18+824.95
L=116.64 m
PPP: km 18+799.95
L=25.00 m
PŁK23: km 18+708.30
R=900.00 m
KPP: km 18+699.52
L=25.00 m
ZJ-48
ZJ-49
56-123/1
56-123/2
56-126/1
56-126/3
56-126/4
56-127/2
56-127/1
56-127/3
56-325
56-326
56-262
56-263/1
56-266
38B
m2
k2
ch.bet.
ch.bt
bet.
R5.0
R3.0
4.0
4.8
5.5
2%
mb


W22
x=6010768.78
y=7477224.59
W21
x=6010794.88
y=7477279.58
KŁK22: km 18+674.52
L=47.43 m
PPP
PŁK22: km 18+627.09
R=200.00 m
KPP
KŁK21: km 18+605.93
L=31.69 m
PPP
L=21.16 m
18+600
PŁK21: km 18+574.23
R=220.00 m
KPP
PPP: km 18+549.23
L=25.00 m
KPP: km 18+544.71
L=25.00 m
KŁK20: km 18+519.71
L=46.57 m
PPP
18+500
56-128/1
56-129
56-132/1
56-132/2
56-133
56-134
56-135/1
56-676/N
56-269/18
56-269/17
56-269/11
56-269/12
56-270
56-271
56-272
56-273/2
56-274
56-275
33C
33A
33B
32
20
18
18A
17
16
R3.0
R6.0
R5.0
3.8
4.0
4.5
4.6
5.3
5.8
9.6
8.8
6.0
2.0
2.0%
j.mb.
ch.bt.
ciepł.
ZJ-47
ZJ-46
ZJ-45
ZJ-44
ZJ-43
ZJ-42
ZJ-41
ZJ-40
ZJ-39
ZJ-38
ZJ-37
ZJ-36
ZJ-35
ZJ-34
ZJ-33
ZJ-32

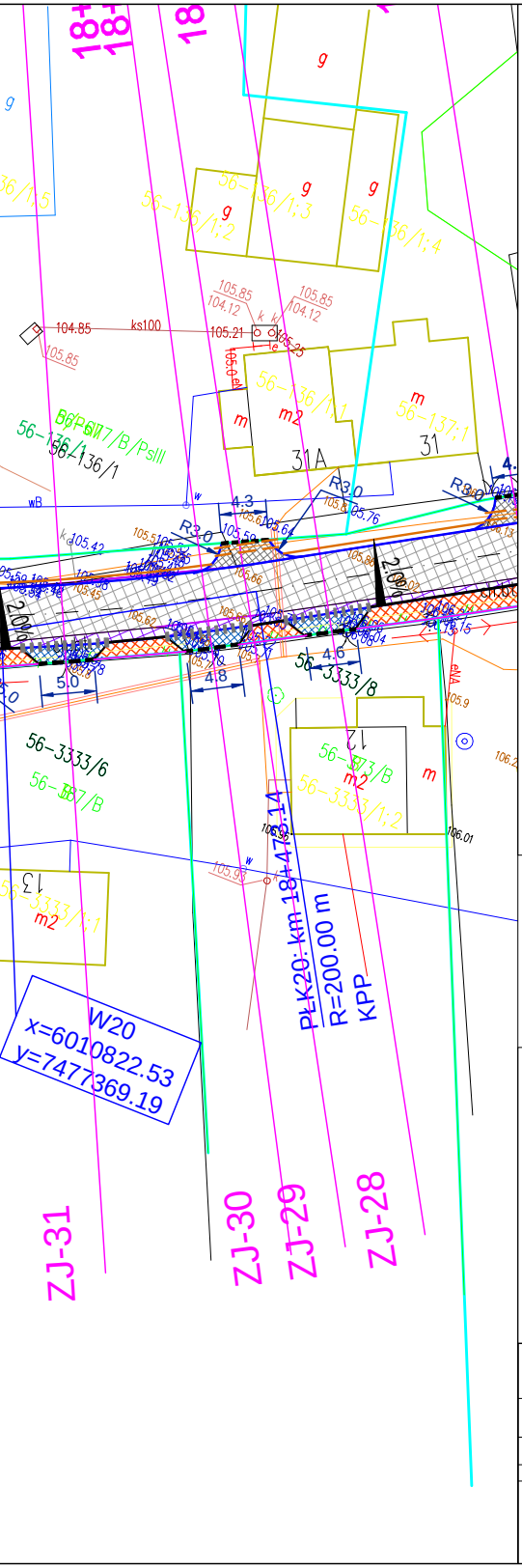
18+
18+
g
56-136/1:5
56-136/1:3
56-136/1:2
56-136/1:4
105.85
104.12
104.85
ks100
105.21
105.85
56-136/1
56-137/1
m2
m
31A
31
56-136/1
56-PS/7/B/PsIII
R3.0
4.3
2.0%
5.0
4.8
4.6
56-3333/8
56-3333/6
56-387/B
56-373/B
56-3333/1:2
12
13
56-3333/1:1
m2
PŁK20: km 18+475.14
R=200.00 m
KPP
W20
x=6010822.53
y=7477369.19
ZJ-31
ZJ-30
ZJ-29
ZJ-28

LEGENDA

OZNACZENIA SYMBOLI

- Granica pasa drogowego - istniejąca
- Oś drogi - odcinek objęty projektem
- Krawędź projektowanej drogi
- Projektowana krawędź pobocza z kruszywa
- Krawężnik betonowy 15x30
- Obrzeże betonowe (bez fundamentu)
- Opornik betonowy
- Krawężnik najazdowy betonowy
- Rowy - konserwacja
- Istniejący przepust do oczyszczenia
- Istniejący przepust do wymiany
- Ściek podchodnikowy

OZNACZENIA NAWIERZCHNI

- ▨ Projektowana nawierzchnia bitumiczna
- ▨ Projektowana nawierzchnia bitumiczna zjazdy
- ▨ Nawierzchnia chodnika z kostki bet. 6cm
- ▨ Projektowana nawierzchnia zjazdów/zatok/parkingów z kostki betonowej 8cm
- ▨ Projektowana nawierzchnia bitumiczna (nakładka)
- ▨ Projektowana nawierzchnia bitumiczna (nakładka z pdbudową na poszrzeniach)

DANE TECHNICZNE

Klasa drogi	L
Dopuszczalny nacisk na oś	100kN
Prędkość projektowa	30 km/h (ter. zabud.)/40km/h
Kategoria ruchu	KR3
Szerokość jezdni	5,5m
Szerokość poboczy	0,75m
Szerokość chodnika	1,25-2,0m
Szerokość pasa drogowego	zmienna

Projekt: **Przebudowa drogi powiatowej nr 1354N Glądy - Pieszkowo - Tolko od km 14+942 (skrzyżowanie z DP 1541N) do km 19+260 (skrzyżowanie z DW 512)**

Tytuł opracowania: Projekt zagospodarowania terenu

Data opracowania: 05/2018 | Rys. nr: 2_1DR | Skala: 1:500

Branża	Zespół projektowy	Imię i nazwisko	nr uprawnień	podpis
drogowa	Opracował	M. Piotrowski		
	Projektował	L. MATUSIEWICZ	21/Gd/2002	